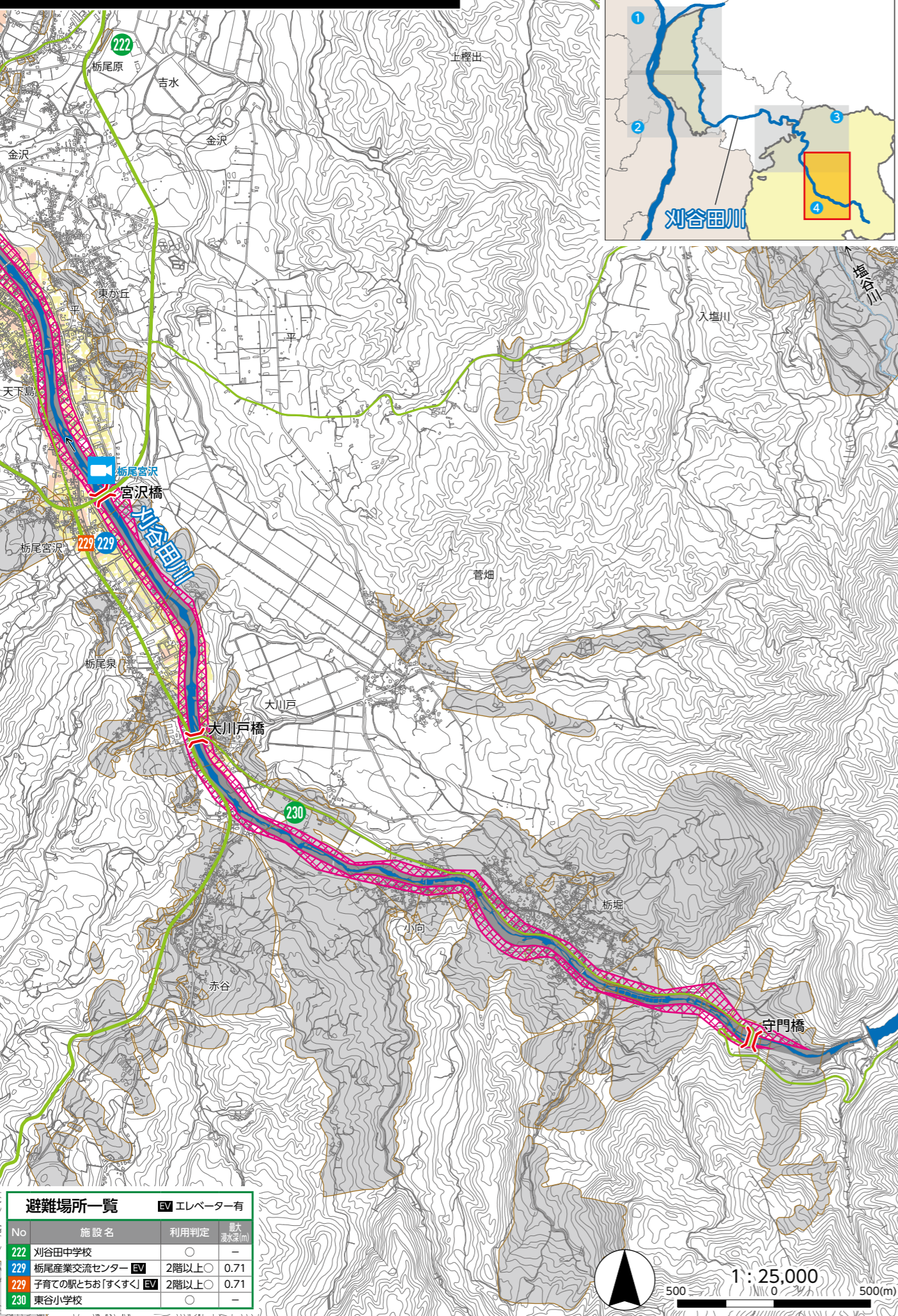
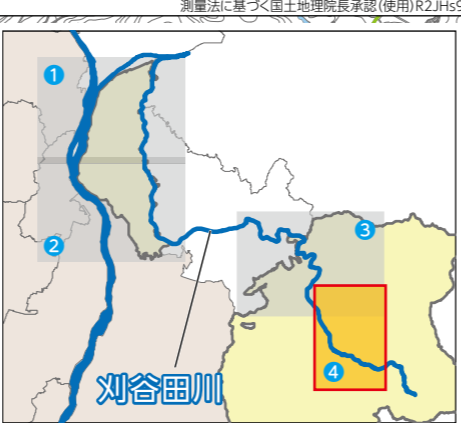


想定する降雨規模【想定最大規模】2日間総雨量815mm

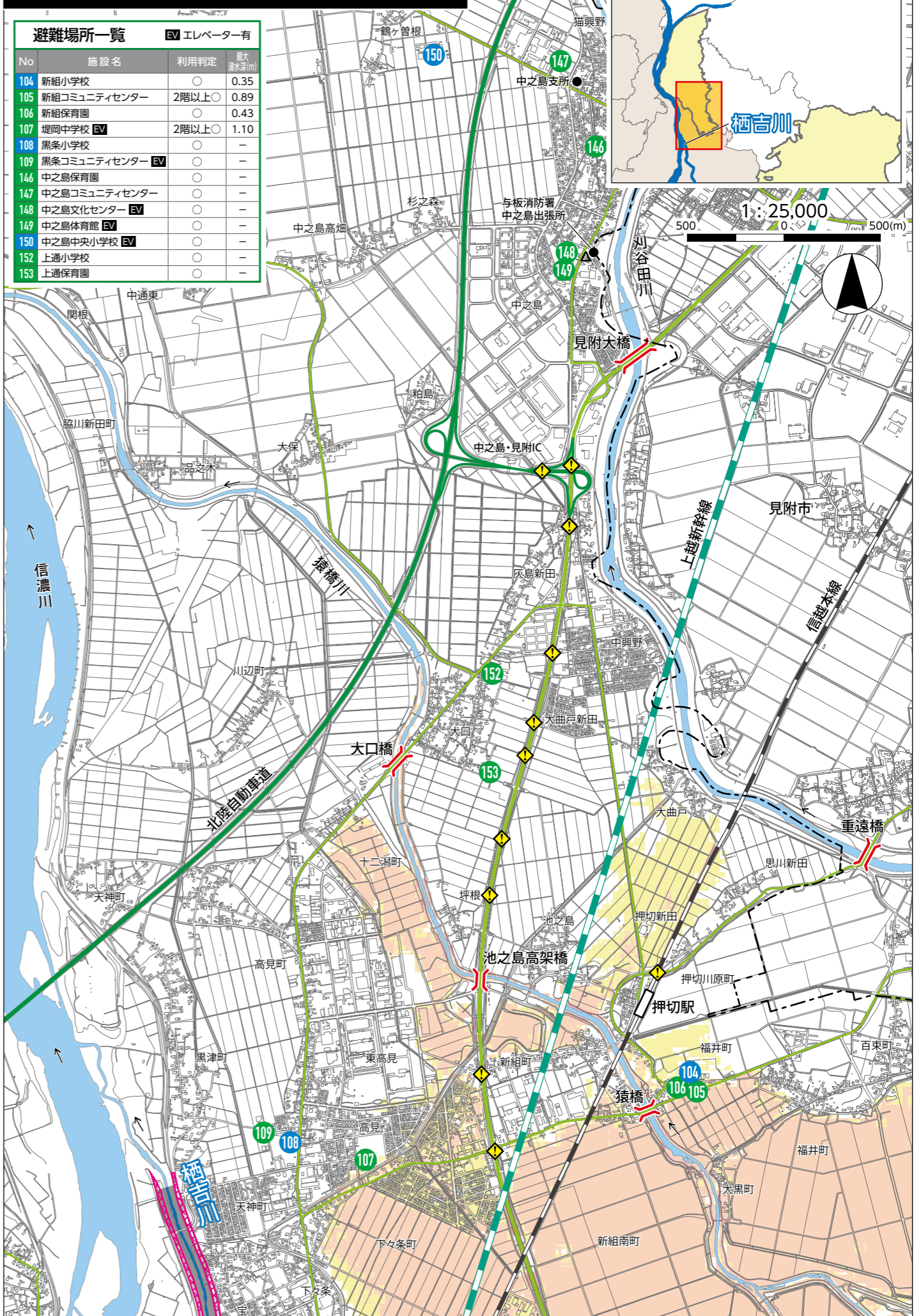


凡例 洪水浸水深：0.5m未満 0.5~3.0m未満 3.0~5.0m未満 5.0~10.0m未満  
 家屋倒壊等氾濫想定区域：河岸侵食(土地がけずられる) 避難場所 避難場所(福祉避難室あり) 子育てあんしんの避難所 洪水時危険箇所：橋  
 川河ライブカメラ

1:25,000  
500 0 500(m)



想定する降雨規模【想定最大規模】1日間総雨量813mm



凡例 洪水浸水深：0.5m未満 0.5~3.0m未満 3.0~5.0m未満 5.0~10.0m未満  
 家屋倒壊等氾濫想定区域：河岸侵食(土地がけずられる) 避難場所 避難場所(福祉避難室あり) 洪水時危険箇所：地下道・アンダーパス 橋

1:25,000  
500 0 500(m)

