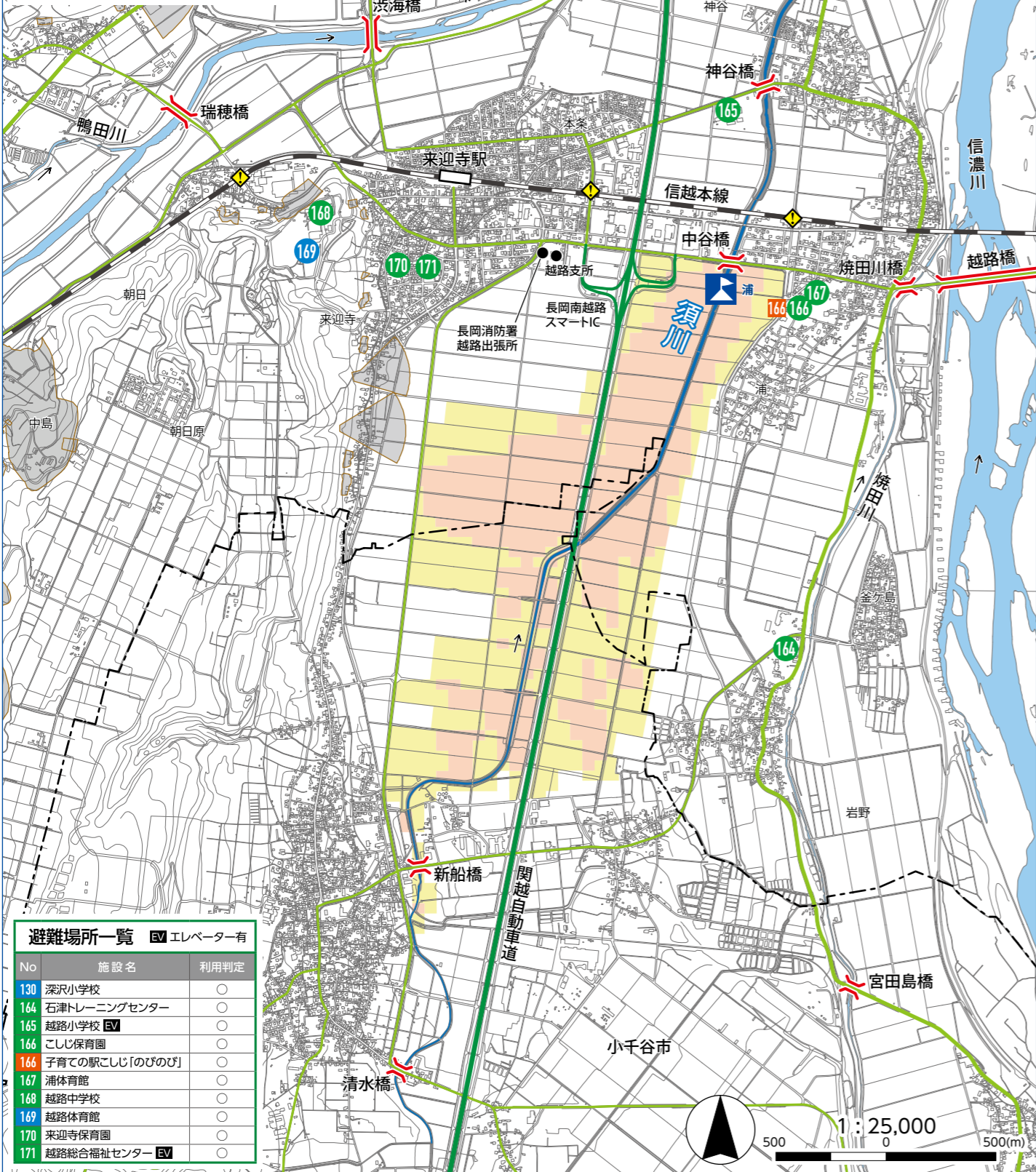
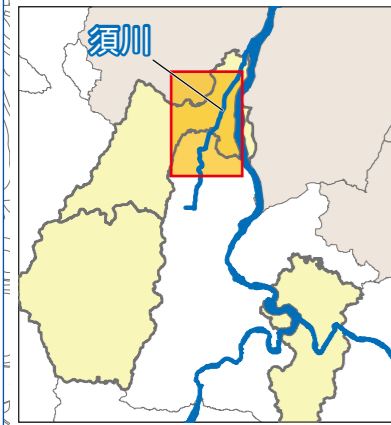


想定する降雨規模 [計画規模] 1時間総雨量50mm

測量法に基づく国土地理院長承認(使用)R2JHs91



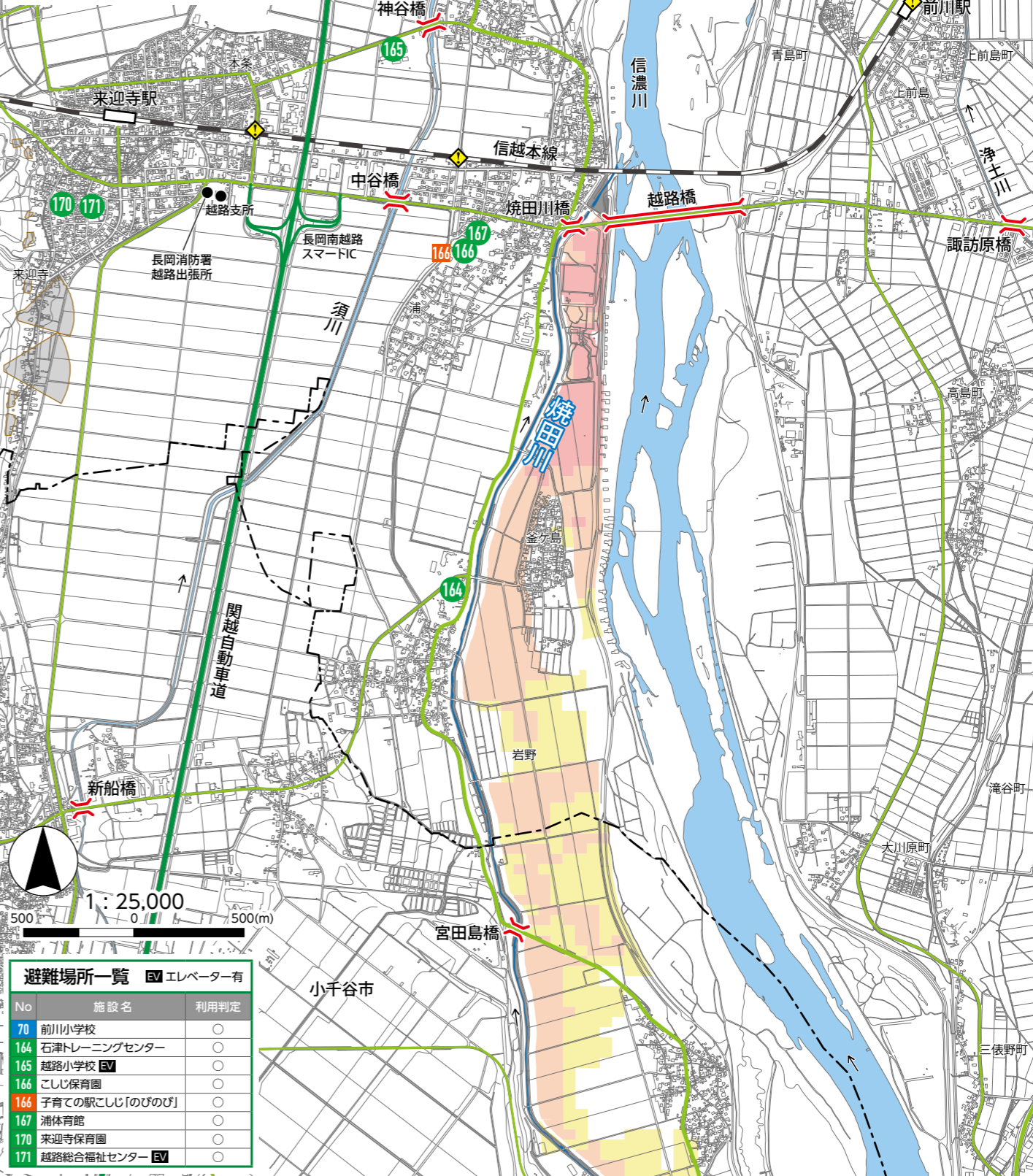
避難場所一覧 エレベーター有

No	施設名	利用判定
130	深沢小学校	○
164	石津トレーニングセンター	○
165	越路小学校 <input checked="" type="checkbox"/>	○
166	こしじ保育園	○
166	子育ての駅こしじ[のびのび]	○
167	浦体育館	○
168	越路中学校	○
169	越路体育館	○
170	来迎寺保育園	○
171	越路総合福祉センター <input checked="" type="checkbox"/>	○

凡例 洪水浸水深: 0.5m未満 0.5~3.0m未満 土砂災害警戒区域 水位観測所
 避難場所 避難場所(福祉避難室あり) 子育てあしんの避難所 洪水時危険箇所: 地下道・アンダーパス 橋

想定する降雨規模 [計画規模] 1時間総雨量62mm

測量法に基づく国土地理院長承認(使用)R2JHs91



避難場所一覧 エレベーター有

No	施設名	利用判定
70	前川小学校	○
164	石津トレーニングセンター	○
165	越路小学校 <input checked="" type="checkbox"/>	○
166	こしじ保育園	○
166	子育ての駅こしじ[のびのび]	○
167	浦体育館	○
170	来迎寺保育園	○
171	越路総合福祉センター <input checked="" type="checkbox"/>	○

凡例 洪水浸水深: 0.5m未満 0.5~3.0m未満 3.0~5.0m未満 土砂災害警戒区域
 避難場所 避難場所(福祉避難室あり) 子育てあしんの避難所 洪水時危険箇所: 地下道・アンダーパス 橋